












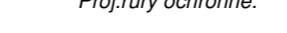




Gm. KONOPISKA woj. częstochowskie

240 800
920 500

511.443.213

LEGENDA:

-  - proj. kanalizacja sanitarna
 -  - proj. kanał łoczny
 -  - proj. przyłącza ks.
 -  - istn. wodociąg
 -  - proj. przyłącze wody do przepompowni
 -  - istn. kabel telekomunikacyjny
 -  - istn. kabel energetyczny
 -  - proj. kabel energetyczny
 -  - istn. gazociąg
 -  - istn. granice działek
 -  - proj. przewiert na kanale sanitarnym
 -  - proj. przewiert na kanale łącznym
 -  - proj. przewiert na przyłączu ks.
- Proj.rury ochronne:
-  - do kabli i rur izolacyjnych PZO-0 (100mm) na kabinie przelotowej
 -  - do kabli i rur izolacyjnych PZO-0 (100mm) na kabinie przelotowej
 -  - do kabli i rur izolacyjnych PZO-0 (100mm) na kabinie przelotowej

Przedsiębiorstwo Wytwarzające		SONDA	
ul. Nadrečna 37/39 lok. nr 12, 42-200 Częstochowa		tel. fax 034 365-1454, tel. 324-46-91, e-mail: psonda@poczta.onet.pl	
PROJ. BUD. KANALIZACJI SANITARNEJ GRAWITACYJNEJ I ŁO CZNEJ WRAZ Z PRZYŁĄCZAMI, SIENIAMI PRZEPOMPOWNI SCIEKOW WRAZ Z NIEZBEDNĄ INFRASTRUKTURĄ TOWARZYSZĄCĄ W M. JAMLIKOWALE Gm.KONOPISKA.			
nazwa projektu:		PLAN ZAGOSPODAROWANIA TERENU (MAPA SYT-WYS)	
nazwa wykonawcy:		mgr inż. Barbara NOSOŁ Nr Upr. UAN VIII-7342/141/03	
nazwa nadzoru:		mgr inż. Katarzyna DUDEK-MROWIEC Upr. w specjalności instalacyjno-inżynierskiej SLK/0714/POOS/05	
opracował:		inż. Jacek DZIEBOH mgr inż. Przemysław GAWRON inż. Monika URBANSKA mgr inż. Joanna KULIGOWSKA	
Skala:		1:1000	
rys.nr		9	
Data opracowania:		2008r.	

STAROSTA CZĘSTOCHOWSKI
Przewodniczący Okręgowego Kolegium Geodezyjnego i Kartograficznego
W obszarze opracowania niniejszego projektu nie wykazano żadnych innych obiektów, które nie byłyby objęte niniejszym projektem. Wszelkie zmiany w projekcie muszą być zgłoszone do Starosty Częstochowskiego. Projektant nie odpowiada za ewentualne błędy w danych geodezyjnych i kartograficznych. Projektant nie odpowiada za ewentualne błędy w danych geodezyjnych i kartograficznych. Projektant nie odpowiada za ewentualne błędy w danych geodezyjnych i kartograficznych.

mgr inż. Marek Dudziec
GŁÓWNY SPECJALISTA
w Wydziale Geodezji, Kartografii i Katastru i Gospodarki Nieruchomościami

STAROSTWA BIELSKIEGO I CIECHOWA W CZĘSTOCHOWIE
Biuro Techniczne OŚRODEK DOKUMENTACJI GEODEZYJNEJ I KARTOGRAFICZNEJ
Dokumentacja techniczna i projektowa w zakresie geodezji, kartografii i katastru. Wykonujemy również pomiary terenowe i pomiarowe. Wykonujemy również pomiary terenowe i pomiarowe. Wykonujemy również pomiary terenowe i pomiarowe.

mgr inż. Marek Dudziec
GŁÓWNY SPECJALISTA
w Wydziale Geodezji, Kartografii i Katastru i Gospodarki Nieruchomościami

Nie wyklucza się istnienia w terenie innych obiektów, które nie byłyby objęte niniejszym projektem. Wszelkie zmiany w projekcie muszą być zgłoszone do Starosty Częstochowskiego. Projektant nie odpowiada za ewentualne błędy w danych geodezyjnych i kartograficznych. Projektant nie odpowiada za ewentualne błędy w danych geodezyjnych i kartograficznych. Projektant nie odpowiada za ewentualne błędy w danych geodezyjnych i kartograficznych.

Mapa do celów projektowych
woj. śląskie
pow. częstochowski
Gm. Konopiska
Obwód Jamki działka 623, 678
sekcja mapy : 511.443.213
skala 1 : 1000
granicz działek wzięto graficznie z mapy ewidencyjnej

USŁUGI GEODEZYJNE
"POMIARY" Jarosław Knopik
42-141 Przysięka 14, Katowice 20
tel. (034) 815-1015
NIP 574-142-4026, IDB101610030

W materiałach PZUDP brak informacji o projektowanych przebiegach uziornienia terenu.
2008-10-06